

Le château de Blandy-les-Tours

Construit dès 1220 par les Vicomtes Guillaume II et Adam III de Melun, c'est à l'origine un manoir symbolisant le pouvoir royal de Philippe Auguste face aux seigneuries de l'époque. Devenu château fort durant la guerre de cent ans, il sert non seulement de défense aux XVI^e et XVII^e siècles mais aussi de résidence pour les familles les plus illustres du royaume. Ramené à la fonction de simple ferme agricole au siècle suivant, il n'est plus qu'une ruine à la fin du XIX^e s. lorsqu'il est revendu à la commune de Blandy.

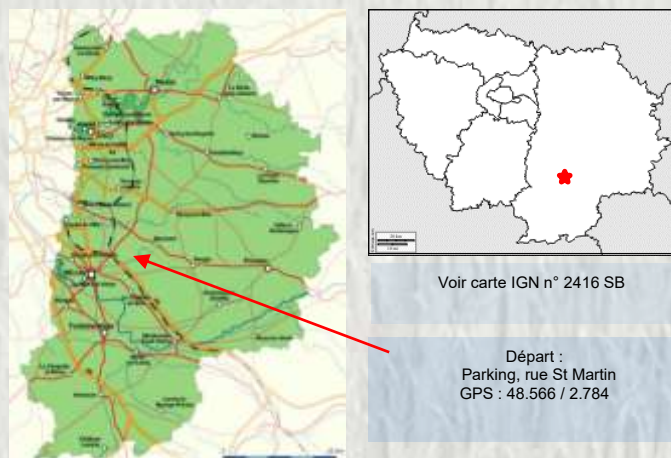
Un siècle plus tard (1992), le Conseil départemental de Seine-et-Marne entreprend sa restauration. Avec ses tours imposantes, ce château est en effet une représentation typique de l'architecture militaire médiévale en Ile-de-France.

Depuis son inauguration en 2007, s'y déroulent de nombreuses manifestations artistiques : théâtre, cirque, musique, danse, etc. Sans oublier la randonnée des Trois châteaux !



Château de Blandy-les-Tours - Photo CP ©

CODERANDO 77
Quartier Henri IV - Place d'Armes
77300 FONTAINEBLEAU
01 60 39 60 69 – www.randonnee-77.com -



Voir carte IGN n° 2416 SB

Départ :
Parking, rue St Martin
GPS : 48.566 / 2.784

Accès : Blandy-les-Tours à 13 km à l'est de Melun par les D408 et D47

Informations pratiques : épicerie, bars, restaurants, boulangerie
Dénivelé positif : 80 m

Charte du randonneur

- Ne vous écartez pas des chemins balisés.
 - En cas de doute sur le cheminement, le balisage est prioritaire sur le descriptif.
 - Respectez la nature et la propriété privée.
 - N'abandonnez pas de déchets.
 - Evitez de fréquenter les itinéraires en période de chasse (renseignez-vous auprès des mairies ou de la fédération des chasseurs de Seine et Marne).
 - Refermez barrières et clôtures après votre passage.
- Lorsque cela est possible, retirez tout obstacle sur votre chemin

Fiche réalisée par le Comité Départemental de la Randonnée Pédestre de Seine et Marne (Codérando77).

Elle fait partie d'une collection téléchargeable à partir du site :

www.randonnee-77.com



Mise à jour - Avril 2026 -



Blandy les Tours Le château fort aux cinq tours



Les tours de Blandy vu du val d'Ancœur - Photo CP ©


Cette randonnée à travers le val d'Ancœur vous permettra de découvrir ses paysages jalonnés d'un riche patrimoine, comme le château d'Aulnoy, la chapelle N.D. de Roiblay et le château fort de Blandy-les-Tours.



10,4 km



3 h 1/2



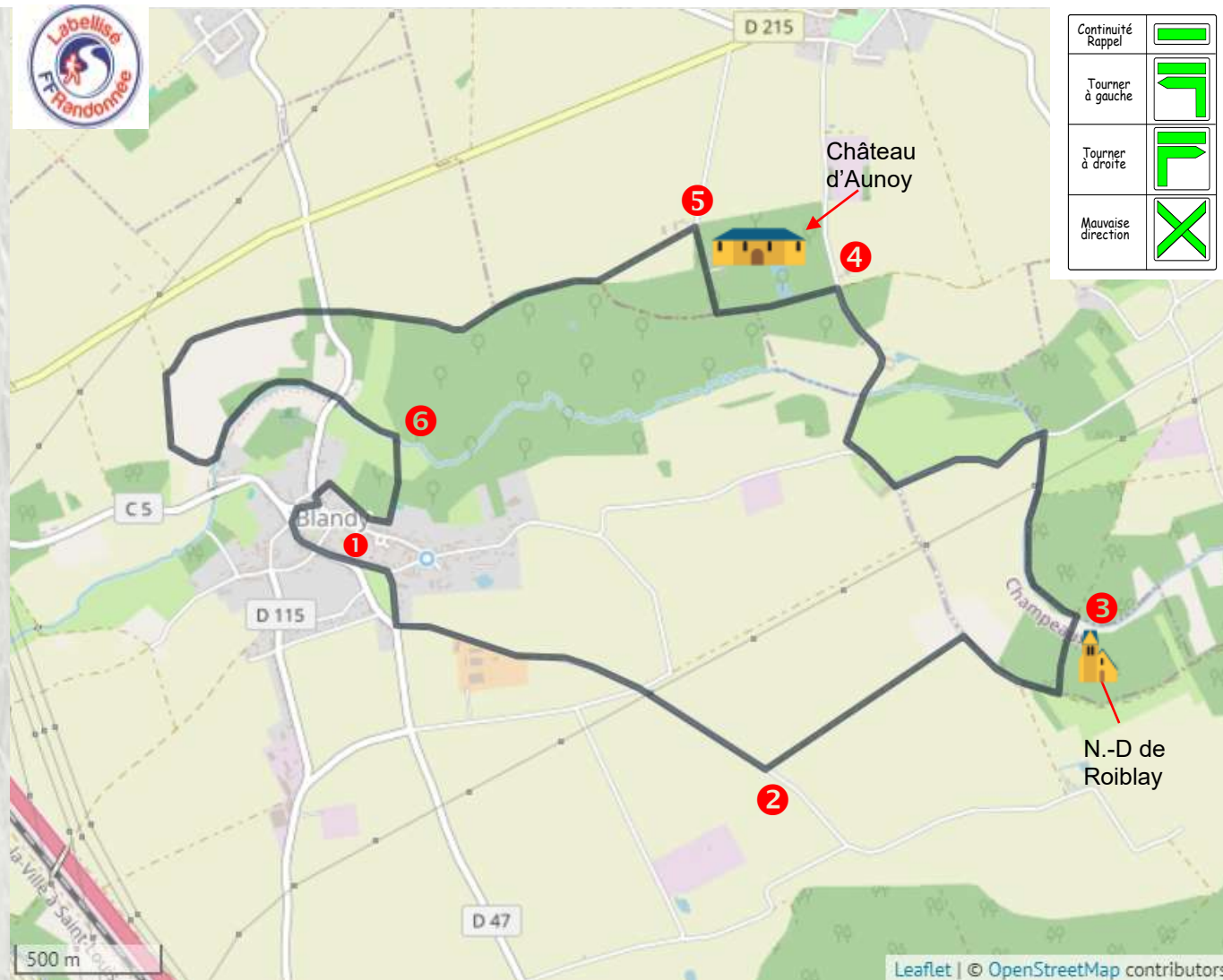
Vert



Facile

Le château fort aux cinq tours

- 1** Dos au parking rue St Martin, partir à droite et tourner dans la rue de la libération. Au carrefour prendre la petite route à gauche. Elle devient chemin de terre qui croise un autre chemin puis passe sous la ligne électrique.
- 2** Tourner à gauche puis à droite. Rester en lisière du bois puis entrer par le chemin de gauche. En descendant jusqu'au ru, il passe devant la chapelle Notre-Dame-de-Roiblay à droite. Passer le pont sur le ru d'Ancoeur / d'Ancoeuil (le cours d'eau change de nom à ce niveau).
- 3** Longer le ru à gauche. Monter par la rue à gauche. Elle vire à droite et passe devant la ferme de Chaunoy. A la bifurcation descendre par la route à droite dans le vallon. Après le moulin de Chaunoy, elle remonte.
- 4** A la croisée, emprunter la voie bitumée à gauche Elle longe le mur d'enceinte du parc du château d'Aunoy, tourne à droite et passe devant le château.
- 5** Avant la ferme, s'engager à gauche sur le chemin empierré. Il rejoint la lisière de bois. Traverser la D47 (prudence !) et rester en lisière. Le chemin oblique à gauche et dévale la pente. Au niveau du ru, suivre à gauche le chemin qui le longe. Couper la D47 et continuer en face sur 250 m.
- 6** Franchir le pont à droite et grimper par la sente vers le village. Elle passe derrière les jardins. Une visite du Château s'impose ! Contourner l'église par la gauche emprunter la place des Tours et suivre la rue St Martin pour rejoindre le parking.



Notre Dame de Roiblay- Photo© Commune de Champeaux

Le balisage de l'itinéraire que vous empruntez est réalisé et entretenu par les 300 baliseurs du comité départemental de la Randonnée Pédestre de Seine et Marne (Codérando 77). Il fait partie des 4 900 km de chemins de promenade et de randonnée existant sur le département.

Si vous constatez des anomalies lors de vos randonnées (erreurs ou manques de balisage, mauvais entretien, dépôts sauvages, ...), veuillez en aviser le Codérando 77 en vous connectant à l'adresse <http://sentinelles.sportsdenature.fr/> et en sélectionnant l'activité "randonnée".